



Anta dos Pombais

> Ponto de interesse

ANTA DOS POMBAIS

Monumento megalítico cuja datação o incorpora na transição do Neolítico para o Calcolítico (Idade do Cobre). Construído com lajes graníticas a formar uma câmara poligonal irregular de entrada retangular delineada, orientada a norte. Originalmente composta por sete esteios, a Anta dos Pombais mostra-se hoje com apenas cinco, levemente inclinados para o interior da câmara, que sustentam a maciça laje de cobertura. As obras de intervenção a que foi sujeita descaracterizaram acentuadamente a morfologia desta estrutura tumular ancestral, que no último século serviu de arrecadação para materiais agrícolas, bem como de abrigo a pastores e gado. Monumento Nacional desde 1910.

PR2
CVD

PERCURSO DA TORRINHA



PERCURSOS EM NATUREZA

> Destaques

NATUREZA: percurso de elevada importância florística nas áreas de carvalho-negral, onde se destaca o selo-de-Salomão (*Polygonatum odoratum*).

PATRIMÓNIO: castelo de Castelo de Vide; Forte de S. Roque; Igreja Matriz de Santa Maria da Devesa; Judiaria; Sinagoga.

ARTESANATO: bordados; talegos (bolsas bordadas em linho); arte de trabalhar o ferro forjado, madeira, cortiça e chifre (miniaturas); azulejaria; tecelagem.

GASTRONOMIA: sarapatel; cachafrito; molhinhos em tomatada; alhada de cação; fígado à moda de Castelo de Vide; pezinhos de coentrada; enchidos. Doçaria (boleima, broas de mel, enxovalhada - tradicional da Páscoa -, queijadas de requeijão).

> Época aconselhada

O percurso pode ser efetuado em qualquer época do ano, tendo os seus utilizadores que tomar algumas precauções com as elevadas temperaturas que se podem fazer sentir durante o verão e ao piso escorregadio no inverno.

> Sinalética

®FCMP



> Código de conduta

Siga apenas pelo trilho sinalizado. / Respeite a propriedade privada. / Evite fazer ruídos desnecessários. / Observe a fauna à distância. / Não danifique nem recolha amostras de plantas ou rochas. / Não deixe lixo ou outros vestígios da sua passagem. / Não faça lume e tenha cuidado com as beatas dos cigarros. / Seja afável com os habitantes locais. / Cuidado com o gado. Embora manso, não gosta da aproximação de estranhos às suas crias. / Deixe as cancelas como as encontrou. Se estiverem fechadas, confirme que ficam bem fechadas.

> Contactos úteis

Câmara Municipal de Castelo de Vide: +351 245 908 220

Posto Municipal de Turismo: +351 245 908 227

SOS Emergência: 112

SOS Floresta: 117

Centro de Saúde: +351 245 900 160

Informações anti-venenos: +351 217 950 143

GNR: +351 245 901 314

Bombeiros Voluntários: +351 245 901 444

Junta de Freguesia de São João Baptista: +351 245 900 060

Junta de Freguesia de Santa Maria da Devesa: +351 245 900 060

Junta de Freguesia de São Tiago Maior: +351 245 900 060

Promotor:



Percurso pedestre registado e homologado pela:




Parceiro institucional:



Co-Financiamento:



Julho 2015 / 2500 exemplares



> Descrição do percurso



Caminhos com muros de pedra e envolvente de carvalhos. As pedras retiradas dos terrenos de cultivo serviram para sustentar a terra e delimitar as propriedades.

Do ponto de partida e chegada, junto ao edifício das antigas Termas de Castelo de Vide, avista-se quase toda a zona granítica onde o percurso se vai desenvolver. Por isso, é de antever uma grande descida e uma grande subida.

O troço descendente desenvolve-se em trilho e em caminhos ladeados por muros de pedra solta, para além dos quais os terrenos estão densamente arborizados.

Cruzaremos pela primeira de quatro vezes o Ramal de Cáceres da Linha do Leste, depois do que poderemos optar por uma derivação que nos levará até à Anta dos Pombais. Antes de cruzarmos a linha pela terceira vez teremos ao nosso lado a Anta do Pincho. Utilizaremos uma pouco movimentada estrada municipal, que depois deixaremos, para passar a utilizar antigos caminhos de pé posto ladeados por muros de pedra. Chegamos em frente da Igreja do Bom Jesus, a partir de onde a encosta nordeste do monte (onde se aloja Castelo de Vide) se inicia.

Ao chegar à Estrada da Circunvalação, um troço mais íngreme é o último desafio para um ataque final de conquista da Praça Alta.



tipo de percurso



distância



duração



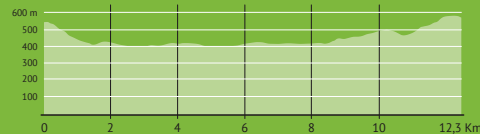
desnível acumulado



difficuldade



altitude máx/mín



perfil de altimetria

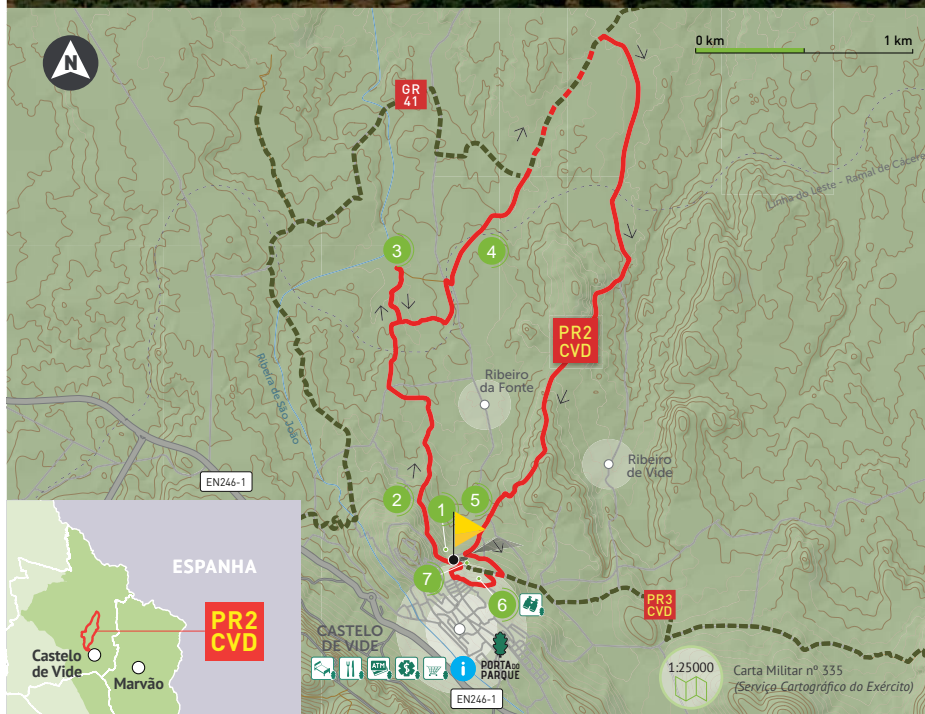


O grau de dificuldade é representado segundo 4 itens diferentes, sendo cada um deles avaliado numa escala de 1 a 5 (do mais fácil ao mais difícil).

nível de dificuldade



Castelo de Vide - vista panorâmica



Legenda

- Percurso pedestre
- Estrada asfaltada
- Curso de água
- Interseção de percurso
- Sentido recomendado do percurso: dos poenteiros do relógio

Início e fim: Estrada da Circunvalação, junto ao miradouro, Castelo de Vide (GPS: 39°25'02,03"N; 7°27'15,54"O)

Centro de acolhimento ao caminheiro (GPS: 39°24'59,39"N; 07°27'18,75"O)

- Alojamento
- Restauração
- Multibanco
- Paisagem
- Farmácia
- Minimercado
- Posto de Turismo
- Informação no local

> Pontos de interesse

- 1 Antigas termas
- 2 Fonte da Areia
- 3 Anta dos Pombais
- 4 Anta do Pincho
- 5 Igreja do Bom Jesus
- 6 Praça Alta
- 7 Arco de Santa Catarina



Parque Natural da Serra de São Mamede

A Serra de São Mamede, que dá o nome a este Parque Natural, é a formação montanhosa de mais significativa dimensão a sul do Tejo. Pela sua localização geográfica e pelo facto de se erguer acima dos 1000m, possui aspetos microclimáticos exclusivos que permitiram a fixação e sobrevivência de algumas comunidades animais e vegetais que aqui ocorrem de uma forma quase isolada. A águia-de-bonelli está representada no símbolo desta Área Protegida. É, atualmente, uma das aves de rapina mais raras que ocorre no nosso país.

NATURALPT

WWW.NATURALPT

REDE NACIONAL DE ÁREAS PROTEGIDAS

