



Río Sever

PR8  
NIS

# SENDEROS DE MOINHO BRANCO



## > Cabe destacar

**NATURALEZA:** las estaciones del año recomendadas para hacer el recorrido son: la primavera, cuando todo está florido, y el otoño. En los montes, en torno a los antiguos cultivos de trigo, donde en otros tiempos pastaban vacas y ovejas, sólo quedan las encinas, los alcornoques y los densos eucaliptales. En la desembocadura del Sever abundan el barbillón, la carpa y la perca atruchada, que se pueden pescar en una de las pozas situadas a lo largo del río. Las márgenes se llenan de fresnos, chopos y juncos, y en los caminos son comunes la jara, la retama, el madroño y el acebuche.

**PATRIMONIO:** Montalvão: Castillo (probablemente de la época del reinado de D. Dinís); Iglesia matriz (siglos XIII - XIV); Iglesia de Misericórdia; Capilla de S. Pedro; Capilla de Espírito Santo.

**ARTESANÍA:** alfarería empedrada; bordados y hilvanados de Nisa; encajes de bolillos; puntilla llamada frivolité; aplicaciones en fieltro y dobladillos abiertos.

**GASTRONOMÍA:** arroz de *cachola* de Alpalhão; filete de cerdo de la matanza; sopa de zarapatel; sopa de *afogado*; migas de patatas; *papa ratos*; *maranhos* (arroz con menudillo de cordero, trozos de pollo, chorizo, etc.); manitas de cerdo en salsa de tomate; alubias de las fiestas; arroz de lamprea; sopa de pescado del río. Dulces (*cavacas*, *bolos dormidos*, *esquecidos*, *nisas*, *barquinhos*). Queso mestizo de Tolosa IGP (Indicación Geográfica Protegida); queso de Nisa DOP; salchichas y embutidos de Alpalhão.

## > Época aconsejada

Todo el año. Los usuarios deberán tomar las precauciones necesarias debido a las altas temperaturas durante el verano y al suelo resbaladizo durante el invierno.

## > Señalización

® FCMP

camino correcto



camino incorrecto



girar a la izquierda



girar a la derecha



## > Punto de interés

### CHAFARIZ DE PALES

Situada en Tapada da Queijeira, bien cerca del arroyo de Lapão, podemos llegar a esta fuente, con chafariz a su alrededor, a partir de la carretera que nos lleva hasta las abruptas laderas del río Sever, cruzando Alto da Pobreza a través de senderos en otros tiempos recorridos por campesinos y contrabandistas. El Chafariz de Pales está situado en los alrededores de Montalvão, en montes despoblados y que en otros tiempos se llenaban de cereales. Hoy en día, sólo quedan las encinas y los alcornoques, pero persiste la vista panorámica privilegiada sobre las márgenes del Sever.

## > Código de conducta

Circular únicamente por los senderos establecidos. / Respetar la propiedad privada. / Evitar ruidos innecesarios. / Observar la fauna a distancia. / No dañar la flora y no recoger muestras de plantas y rocas. / No arrojar basura. / No hacer fuego y tener cuidado con las colillas de cigarrillos. / Ser amable con los lugareños. / Tener cuidado con el ganado. Aunque sea manso, no le gusta que desconocidos se acerquen a sus crías. / Dejar las puertas como las ha encontrado. Si estaban cerradas, confirme que las ha dejado bien cerradas.

## > Contactos útiles

Ayuntamiento de Nisa: +351 - 245 410 000

Oficina de turismo de Nisa: +351 - 245 410 000 ext. 353

SOS Emergencia: 112

SOS Bosque: 117

Centro de salud: +351 - 245 410 160

Servicio de Información Toxicológica: +351 - 217 950 143

Policía (GNR): +351 - 245 410 116

Bomberos voluntarios: +351 - 245 412 303

Junta de Parroquia de Montalvão: +351 - 245 743 132

Promotor:



El recorrido pedestre ha sido registrado y homologado por:




Socio institucional:



Cofinanciación:



Julio 2015 / 2500 ejemplares



## RECORRIDOS EN NATURALEZA

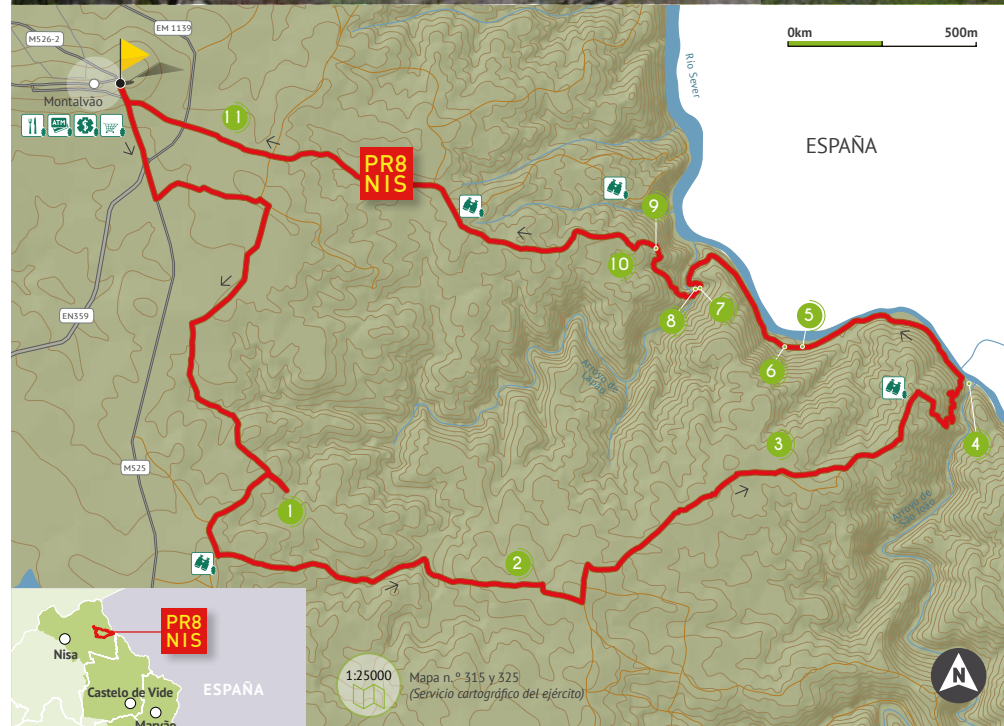
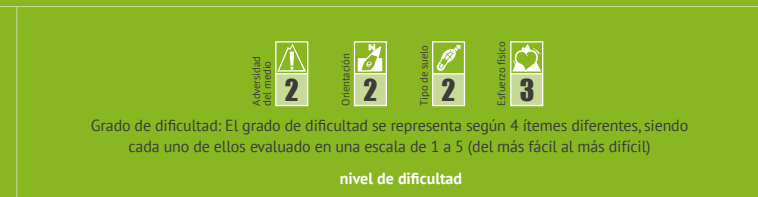
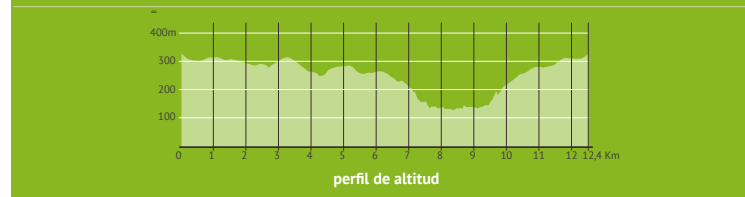
## > Descripción del recorrido



**Aceña de Moinho Branco. Junto a la orilla del río Sever, un lugar ideal para merendar y descansar.**

El recorrido comienza en Montalvão, pueblo rural ubicado en la cima de un monte de donde se avistan los paisajes del Alentejo, Beira y España. Se recomienda una visita a la zona histórica, al castillo, a la iglesia matriz y al horno comunitario. El recorrido sigue por la carretera Montalvão - Póvoa y Meadas, saliendo del pueblo y girando en el primer camino a la izquierda hacia las abruptas laderas del río Sever. Cruzando senderos, en otros tiempos recorridos por campesinos y contrabandistas, pasa por el Chafariz de Pales, Tapada da Queijeira y Alto da Pobreza, con unas buenas vistas panorámicas sobre la desembocadura del arroyo de São João.

Llega entonces a la aceña de Moinho Branco, zona de acentuadas pendientes, esculpida por los cursos de agua, lugar ideal para la práctica de la pesca deportiva. Sigue por la orilla del Sever, con España siempre del otro lado, en una zona de vegetación densa donde abundan las fuentes y los manantiales, con algunas construcciones tradicionales y refugios de pizarra, utilizados hoy por los pescadores. Más abajo, el recorrido abandona el río, llegando al pontón del arroyo de Lapão, construido de pizarra sobre un lecho de piedra pulida. Bien cerca de aquí, rodeado de olivos colgados en terrazas, se sitúa el refugio del Pescador. Al regresar a Montalvão, la subida se hace por senderos, pasando por la era de Ferreira.



**Leyenda**

- Recorrido pedestre
- Calle asfaltada
- Curso de agua
- Inicio y fin: junto a la Iglesia matriz de Montalvão (GPS: 9°35'44,15"N; 7°31'38,10"O)
- Restauración
- Farmacia
- Paisaje
- Cajero automático
- Mercado

**Puntos de interés**

- Chafariz de Pales
- Monte do Estacal
- Monte da Pobreza
- Desembocadura del arroyo de São João / Río Sever
- Moinho Branco (aceñas y fuente)
- Zona de descanso
- Pontón del arroyo de Lapão
- Refugio de pizarra
- Mirador
- Zona de descanso
- Capilla de Santa Margarida (ruinas)

**Lugar de Importancia Comunitaria São Mamede**

Son 116.114 hectáreas de gran diversidad de hábitats, algunos prioritarios. La geomorfología y microclima establecen el límite sur de distribución para muchas especies y comunidades vegetales de preferencias más atlánticas, como ocurre en las vertientes norte y oeste, donde destaca la presencia del roble negral (*Quercus pyrenaica*). Las regiones más hacia el sur y hacia el este tienen influencia más mediterránea y, por ello, son zonas de dehesas de encina y alcornoque. Este LIC posee importantes cursos de agua para la conservación del jarabugo (*Anaocypris hispanica*) y del raro y amenazado mejillón de río (*Unio crassus*). Además, posee la cueva más importante del país y una de las más importantes de Europa, como refugio de colonias de maternidad y de hibernación de varias especies de murciélagos.